


<b>DONO DE OBRA: MUNICIPIO DE TORRES NOVAS</b>		
	<b>PLANO DE SINALIZAÇÃO TEMPORÁRIA</b> <b>(TRABALHOS NA EN3 COM ITINERARIO ALTERNATIVO</b> <b>PASSANDO PELA RUA 5 OUTUBRO E RUA 19 DE ABRIL)</b>	<b>Data: 1 Dezembro</b> <b>2021</b>  <b>Revisão: 01</b>  <b>Pág. 1 de 9</b>
<b>EMPREITADA: REQUALIFICAÇÃO DA ESTRADA NACIONAL Nº3 (TROÇO ENTRE A</b> <b>ROTUNDA DO NICHÔ DOS RIACHOS / LIMITE DO CONCELHO DO ENTRONCAMENTO)</b>		

# **PLANO DE SINALIZAÇÃO TEMPORÁRIA**

**(TRABALHOS NA EN3 COM ITINERARIO ALTERNATIVO  
PASSANDO PELA RUA 5 DE OUTUBRO E RUA 19 DE ABRIL)**

<b>ELABORADO:</b> EUNICE COSTA  01/12/2021	<b>VERIFICADO:</b> JOÃO FERREIRA  01/12/2021	<b>VALIDAÇÃO TÉCNICA:</b>  ___/___/___	<b>APROVAÇÃO:</b>  ___/___/___
---	---	--	--------------------------------------

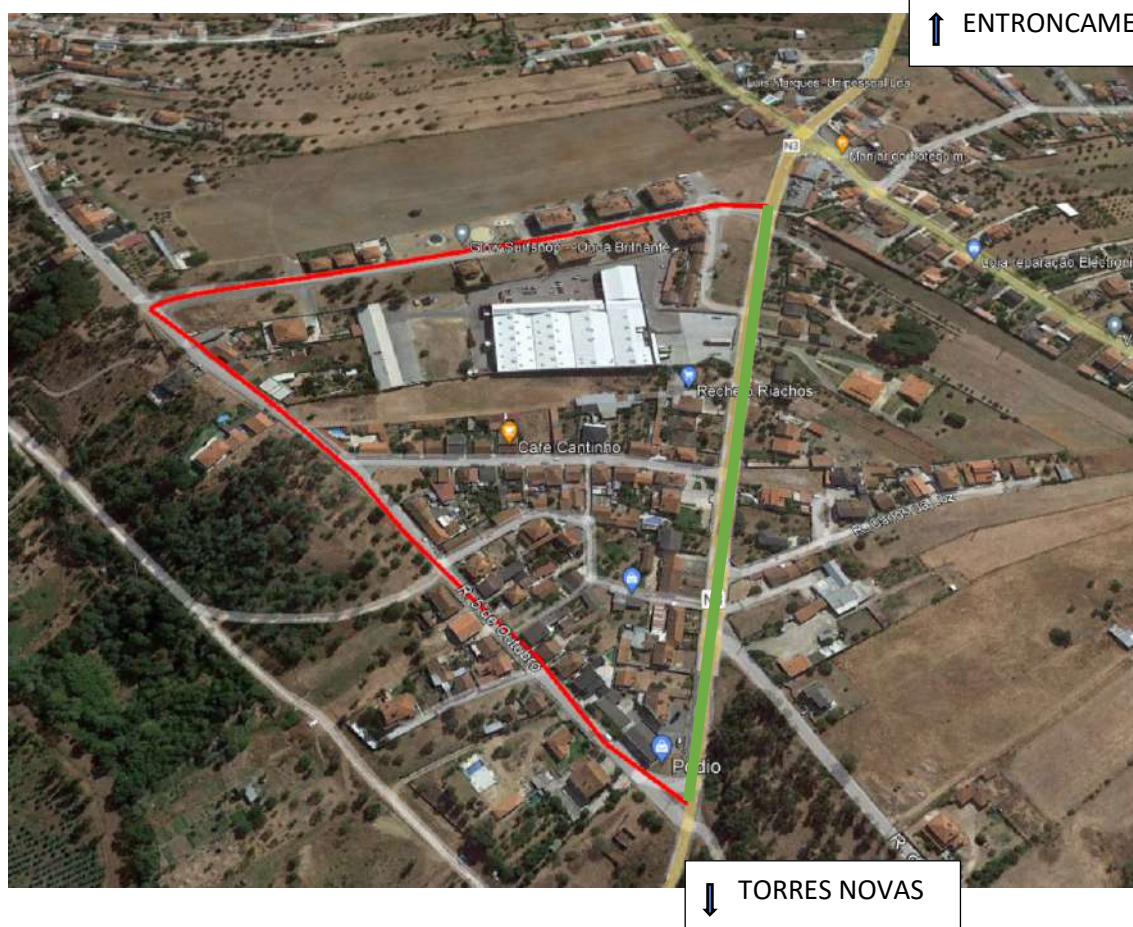
**EMPREITADA: REQUALIFICAÇÃO DA ESTRADA NACIONAL Nº3 (TROÇO ENTRE A  
ROTUNDA DO NICHU DOS RIACHOS / LIMITE DO CONCELHO DO ENTRONCAMENTO)**


## 1. OBJETIVO

O presente documento tem como objetivo definir o desvio de trânsito a implementar durante a execução de trabalhos de drenagem, nomeadamente execução de condutas contemplando a abertura de valas transversais. O desvio com Itinerário Alternativo pela Rua 5 de Outubro e Rua 19 de Abril, até à EN3.

**DESVIO – RUA 5 OUTUBRO E RUA 19 DE ABRIL** →

**EN3 (ZONA DE INTERVENÇÃO/ TRABALHOS DE DRENAGEM)** →



<b>DONO DE OBRA: MUNICIPIO DE TORRES NOVAS</b>		
	<b>PLANO DE SINALIZAÇÃO TEMPORÁRIA (TRABALHOS NA EN3 COM ITINERARIO ALTERNATIVO PASSANDO PELA RUA 5 OUTUBRO E RUA 19 DE ABRIL)</b>	Data: 1 Dezembro 2021  Revisão: 01  Pág. 3 de 9
<b>EMPREITADA: REQUALIFICAÇÃO DA ESTRADA NACIONAL Nº3 (TROÇO ENTRE A ROTUNDA DO NICHÓ DOS RIACHOS / LIMITE DO CONCELHO DO ENTRONCAMENTO)</b>		

Será garantido o acesso a moradores e ao estabelecimento comercial, pela EN3.


O desvio a implementar de acordo com Regulamento de Sinalização de Carácter Temporário de Obras e Obstáculos na Via Pública, nomeadamente pelo Decreto Regulamentar n.º 22 A / 98, de 1 de outubro, alterado pelo Decreto Regulamentar DR n.º 6/2019 e retificado pela Declaração de Retificação n.º 60-A/2019 de 20 de dezembro.

Assegurando desta forma, um dos pontos fulcrais no cumprimento das prescrições mínimas de segurança e saúde no trabalho, a aplicar nos estaleiros temporários ou móveis.

**Duração:** Os trabalhos terão uma duração de aproximadamente 2 dias. O agendamento será definido pela Exma. Fiscalização, no entanto prevemos os dias 3 e 4 de dezembro 2021.

**Os Condicionalismos ao trânsito serão:**

- Condicionalismos na circulação da estrada EN3 entre Torres Novas e Entroncamento com implementação de Itinerário alternativo, passando pelas Rua de 5 de Outubro e Rua 19 de Abril;
- Circulação de veículos pesados e ligeiros condicionados à circulação com velocidades baixas (30km/h), no troço - itinerário alternativo;
- Será garantido o acesso a moradores/residente e ao estabelecimento comercial;
- As autoridades GNR / PSP, serão informados do desvio com itinerário alternativo para eventual visita ao local e atuação dentro das suas competências, caso se verifique necessidade.
- Na execução da vala na EN3, situada entre o corte da Rua 5 de Outubro e a Rua da Costa Brava – para quem circula na Rua da Costa Brava, terá de virar à direita para o Entroncamento. (anexo esquema);
- Na execução da vala na EN3, situada entre o corte da Rua da Costa Brava e Rua Carlos da Luz – para quem circula na Rua da Costa Brava terá de virar á esquerda direção Torres Novas e quem circula na Rua Carlos da Luz terá de virar á direita, direção Entroncamento. (Anexo esquema);
- Será garantido o acesso a moradores;

<b>DONO DE OBRA: MUNICIPIO DE TORRES NOVAS</b>		
	<b>PLANO DE SINALIZAÇÃO TEMPORÁRIA (TRABALHOS NA EN3 COM ITINERARIO ALTERNATIVO PASSANDO PELA RUA 5 OUTUBRO E RUA 19 DE ABRIL)</b>	Data: 1 Dezembro 2021  Revisão: 01  Pág. 4 de 9
<b>EMPREITADA: REQUALIFICAÇÃO DA ESTRADA NACIONAL Nº3 (TROÇO ENTRE A ROTUNDA DO NICHOS DOS RIACHOS / LIMITE DO CONCELHO DO ENTRONCAMENTO)</b>		

Pretende-se atingir os seguintes objetivos:

- Possibilitar o normal funcionamento da Obra sem colocar em risco os trabalhadores da presente obra e os utentes que circulam na via;
- Evitar acidentes;
- Minimizar o transtorno a todos os utilizadores da estrada em causa;
- Garantir o acesso a moradores/residentes;

## **2. EQUIPA RESPONSÁVEL PELA SINALIZAÇÃO**

A implementação da sinalização temporária – Desvio de Trânsito, será realizada pelos seguintes responsáveis:

Sr. Tiago Marques – Encarregado de frente de trabalhos JJR (938106941);

Sr. João Ferreira – Encarregado Geral JJR (937549951);

Engº João Ferreira (Engº) – Diretor de Obra e Representante da Entidade Executante Obra JJR (939858677);

Eunice Costa (Engª) – Técnica de Segurança (938526082);

O presente Plano de Sinalização Temporária para execução de trabalhos de drenagem com abertura de valas para execução de condutas transversais, será implementado com a aprovação da Exma. Fiscalização, divulgado ao Município do Entroncamento, Infraestruturas de Portugal, Bombeiros Voluntários de Torres Novas e Entroncamento, GNR/PSP e Rodoviária do Tejo.

Contempla o corte da EN3, colocação de sinalização temporária de aproximação de trabalhos e corte de estrada.



DONO DE OBRA: MUNICIPIO DE TORRES NOVAS



PLANO DE SINALIZAÇÃO TEMPORÁRIA  
(TRABALHOS NA EN3 COM ITINERARIO ALTERNATIVO  
PASSANDO PELA RUA 5 OUTUBRO E RUA 19 DE ABRIL)

Data: 1 Dezembro  
2021

Revisão: 01

Pág. 5 de 9

EMPREITADA: REQUALIFICAÇÃO DA ESTRADA NACIONAL Nº3 (TROÇO ENTRE A  
ROTUNDA DO NICO DOS RIACHOS / LIMITE DO CONCELHO DO ENTRONCAMENTO)

### ESQUEMA DE SINALIZAÇÃO



DONO DE OBRA: MUNICIPIO DE TORRES NOVAS



PLANO DE SINALIZAÇÃO TEMPORÁRIA  
(TRABALHOS NA EN3 COM ITINERARIO ALTERNATIVO  
PASSANDO PELA RUA 5 OUTUBRO E RUA 19 DE ABRIL)

Data: 1 Dezembro  
2021

Revisão: 01

Pág. 6 de 9

EMPREITADA: REQUALIFICAÇÃO DA ESTRADA NACIONAL Nº3 (TROÇO ENTRE A  
ROTUNDA DO NICHOS DOS RIACHOS / LIMITE DO CONCELHO DO ENTRONCAMENTO)

EN3 – SENTIDO TORRES NOVAS - ENTRONCAMENTO





DONO DE OBRA: MUNICIPIO DE TORRES NOVAS



PLANO DE SINALIZAÇÃO TEMPORÁRIA  
(TRABALHOS NA EN3 COM ITINERARIO ALTERNATIVO  
PASSANDO PELA RUA 5 OUTUBRO E RUA 19 DE ABRIL)

Data: 1 Dezembro  
2021

Revisão: 01

Pág. 7 de 9

EMPREITADA: REQUALIFICAÇÃO DA ESTRADA NACIONAL Nº3 (TROÇO ENTRE A  
ROTUNDA DO NICHOS DOS RIACHOS / LIMITE DO CONCELHO DO ENTRONCAMENTO)

### EN3 – SENTIDO ENTRONCAMENTO – TORRES NOVAS



DONO DE OBRA: MUNICIPIO DE TORRES NOVAS



PLANO DE SINALIZAÇÃO TEMPORÁRIA  
(TRABALHOS NA EN3 COM ITINERARIO ALTERNATIVO  
PASSANDO PELA RUA 5 OUTUBRO E RUA 19 DE ABRIL)

Data: 1 Dezembro  
2021

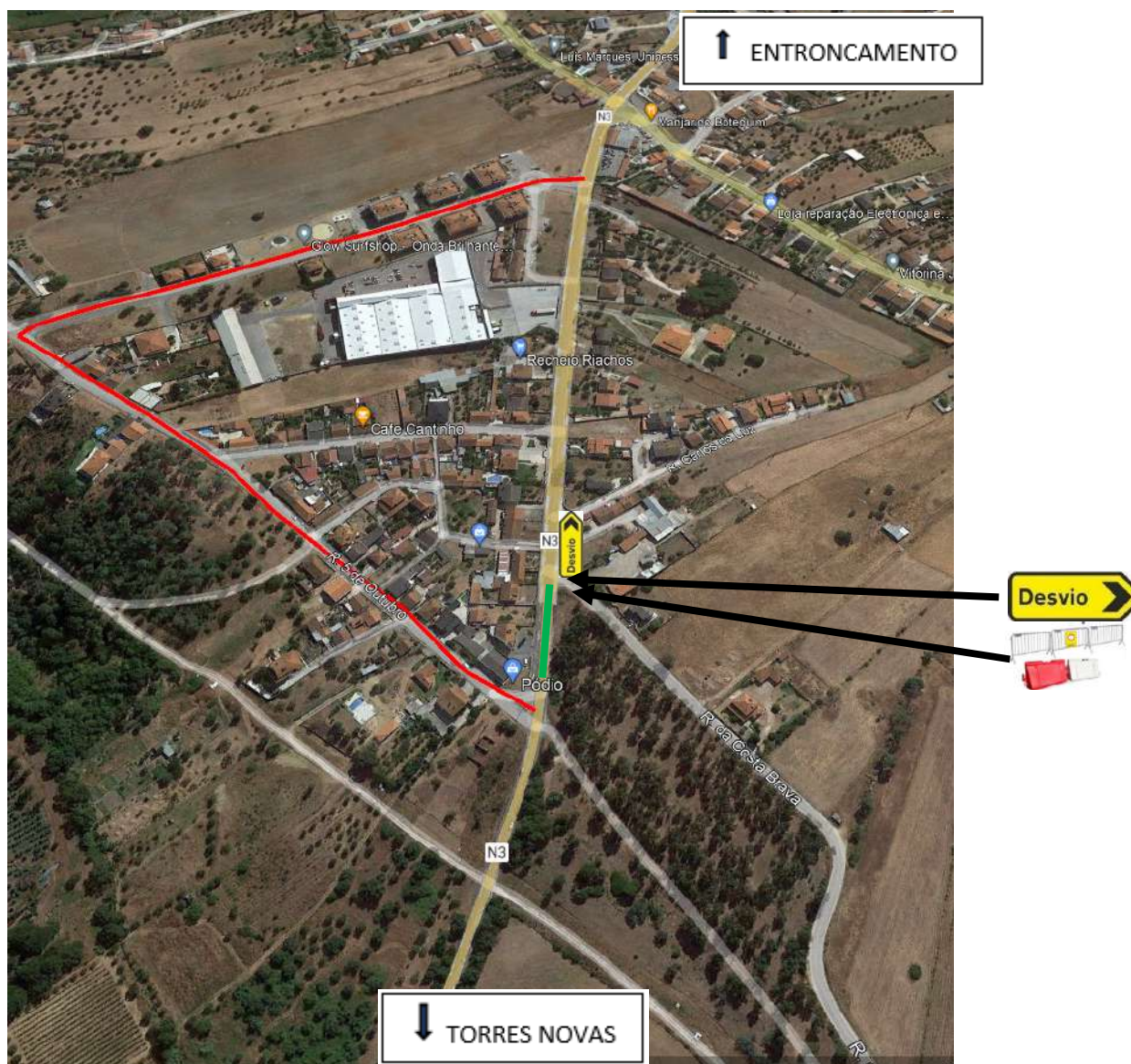
Revisão: 01

Pág. 8 de 9

EMPREITADA: REQUALIFICAÇÃO DA ESTRADA NACIONAL Nº3 (TROÇO ENTRE A  
ROTUNDA DO NICHOS DOS RIACHOS / LIMITE DO CONCELHO DO ENTRONCAMENTO)

### SINALIZAÇÃO DA RUA DA COSTA BRAVA E RUA CARLOS DA LUZ - QUE CRUZAM A EN3

- Na execução da vala na EN3, situada entre o corte da Rua 5 de Outubro e a Rua da Costa Brava – para quem circula na Rua da Costa Brava, terá de virar à direita para o Entroncamento. (anexo esquema);





DONO DE OBRA: MUNICIPIO DE TORRES NOVAS



PLANO DE SINALIZAÇÃO TEMPORÁRIA  
(TRABALHOS NA EN3 COM ITINERARIO ALTERNATIVO  
PASSANDO PELA RUA 5 OUTUBRO E RUA 19 DE ABRIL)

Data: 1 Dezembro  
2021

Revisão: 01

Pág. 9 de 9

**EMPREITADA: REQUALIFICAÇÃO DA ESTRADA NACIONAL Nº3 (TROÇO ENTRE A  
ROTUNDA DO NICHOS DOS RIACHOS / LIMITE DO CONCELHO DO ENTRONCAMENTO)**

- Na execução da vala na EN3, situada entre o corte da Rua da Costa Brava e Rua Carlos da Luz – para quem circula na Rua da Costa Brava terá de virar á esquerda direção Torres Novas e quem circula na Rua Carlos da Luz terá de virar á direita, direção Entroncamento. (Anexo esquema);

